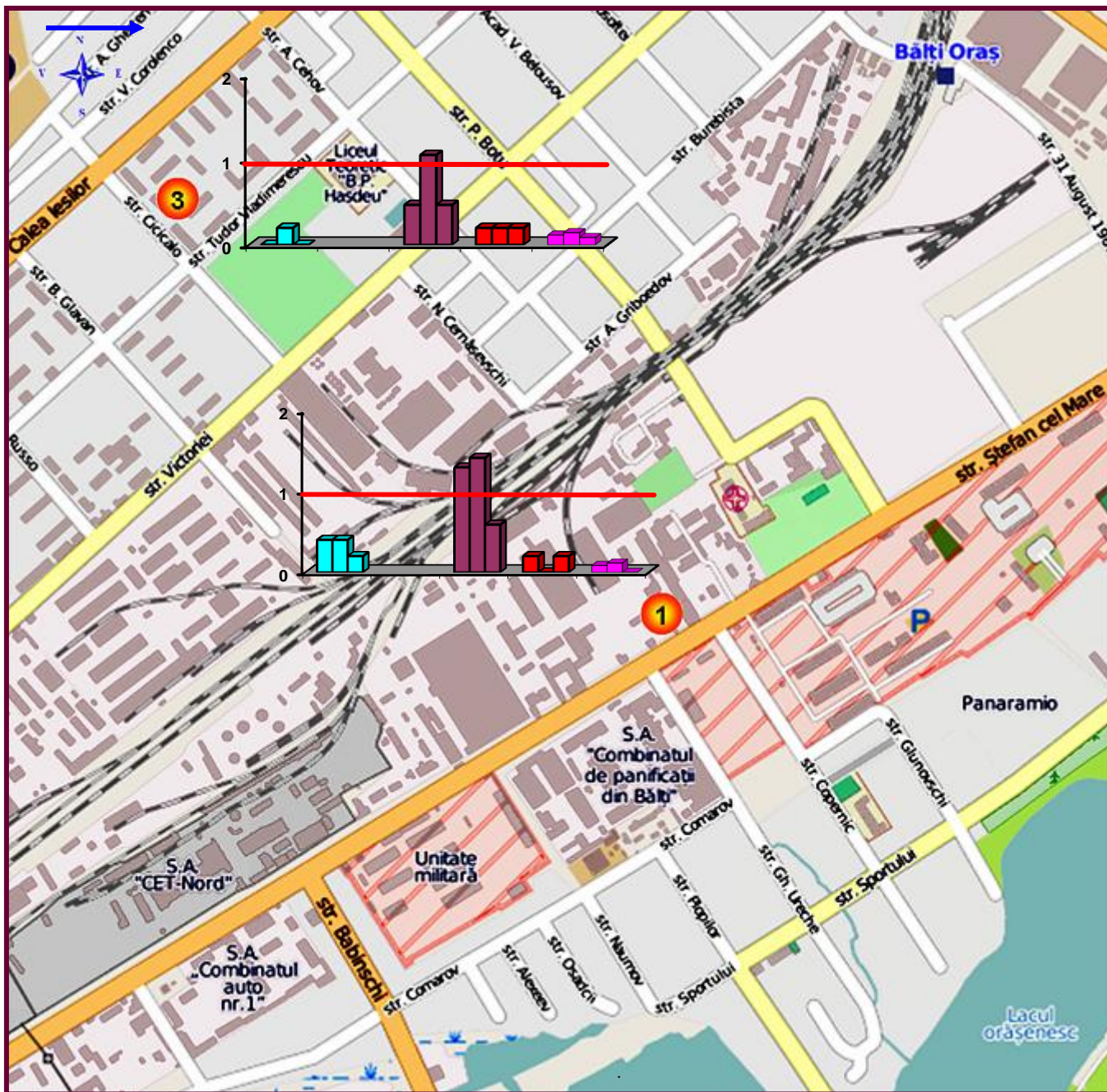









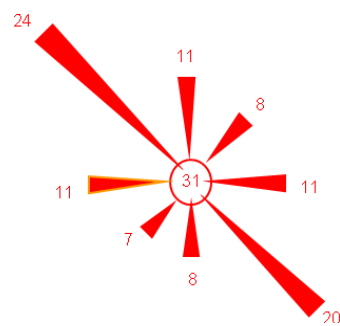
**Harta poluării aerului atmosferic în mun. Bălți,
14.01. (13⁰⁰, 19⁰⁰) și 15.01.21 (7⁰⁰)
(concentrația maximă momentană, exprimată în CMA*)**



-  - suspensii solide
-  - monoxid de carbon
-  - dioxid de azot
-  - fenol
-  - aldehida formică
-  - CMA
-  - Postul de observații
-  - direcția vântului

*CMA - concentrația maximă admisibilă

ROZA VÂNTURILOR



Frecvența (%) multianuală a direcției vântului, ianuarie
○ - acalmie